

Sistema Estatal de Indicadores de Género (SEIG) Baja California Sur 2022

Guía para la consulta de información



Objetivo del Sistema

El Sistema Estatal de Indicadores de Género (SEIG) tiene como objetivo poner a disposición de la población en general información actualizada que brinde un panorama de la situación de las mujeres y los hombres en Baja California Sur en formato accesible, de acuerdo con la Norma Técnica de Datos Abiertos.

Sus fuentes de información son datos oficiales obtenidos a través de censos, conteos, encuestas y registros administrativos.

Presenta esta información (a nivel nacional, del estado de Baja California Sur y sus municipios) en gráficas, tabulados y sus metadatos los cuales son integrados en un sistema de consulta.

Contenido del Sistema

El sistema está conformado por **266 indicadores agrupados en 13 apartados**, que permiten la consulta de la información, así como el acceso y exportación de tabulados, gráficas y mapas. Además, contiene un glosario y una colección de sitios de interés y documentación especializada en el tema de género.

Población 18 indicadores

1. Estructura por edad y sexo
2. Tasa de crecimiento
3. Índice de femineidad
4. Desarrollo humano y desigualdad de género
5. Esperanza de vida al nacer
6. Envejecimiento
7. Migración reciente
8. Registro de nacimiento

Fecundidad 18 indicadores

1. Mujeres en edad fértil
2. Tasa Global de Fecundidad
3. Tasas específicas de fecundidad
4. Hijos nacidos vivos
5. Conocimiento y uso de métodos anticonceptivos
6. Inicio de la relación sexual
7. Demanda insatisfecha de métodos anticonceptivos

Salud 37 indicadores

1. Afiliación a servicios de salud
2. Defunciones
3. Mortalidad materna e infantil
4. Egresos hospitalarios
5. Mujeres embarazadas con revisión prenatal y postparto
6. Tipo de parto
7. Estatura y peso al nacer
8. Necesidad de ayuda en personas de 60 y más años

Educación 12 indicadores

1. Grado promedio de escolaridad
2. Asistencia a la escuela
3. Analfabetismo
4. Nivel de escolaridad
5. Matrícula escolar
6. Docentes en educación básica y media superior

Empleo 19 indicadores

1. Participación económica
2. Características de la población ocupada
3. Ingreso promedio
4. Informalidad laboral
5. Desocupación y subocupación
6. Discriminación salarial
7. Segregación ocupacional
8. Trabajo infantil

Etnicidad 13 indicadores

1. Hablantes de lengua indígena
2. Principales lenguas
3. Población monolingüe
4. Pertenencia étnica
5. Características educativas
6. Población económicamente activa

Discapacidad 14 indicadores

1. Población con discapacidad, limitación o con algún problema o condición mental
2. Número de discapacidades
3. Tipo de discapacidad
4. Afiliación a instituciones de salud
5. Lugar de atención
6. Características educativas
7. Condición de actividad económica

Pobreza 6 indicadores

1. Ingreso promedio
2. Jefas de hogar en condición de pobreza
3. Carencias sociales
4. Pobreza multidimensional
5. Vulnerabilidad por ingresos
6. Pobreza extrema

Contenido del Sistema



Participación

11 indicadores

1. Funcionarios en Tribunales Superiores de Justicia
2. Composición del H. Congreso del Estado
3. Presidencias municipales, Regidores y Síndicos
4. Funcionarios en la administración pública estatal
5. Mujeres con cargos en los Partidos Políticos
6. Mujeres en las Fuerzas Armadas
7. Mujeres con funciones de seguridad pública
8. Empleadoras



Tecnología

9 indicadores

1. Hogares con computadora
2. Hogares con conexión a Internet
3. Instrumento para acceder a Internet
4. Hogares con televisión
5. Hogares con telefonía celular
6. Usuarios de computadora e Internet
7. Usuarios de teléfono celular



Uso del tiempo

12 indicadores

1. Tiempo dedicado a las actividades cotidianas
2. Trabajo doméstico
3. Tipo de actividades domésticas
4. Movilidad cotidiana



Violencia

83 indicadores

1. Violencia ejercida contra la mujeres
2. Delitos cometidos
3. Percepción de inseguridad
4. Personas procesadas y/o imputadas y sentenciadas
5. Muertes accidentales y violentas
6. Homicidios
7. Femicidios
8. Discriminación



Vivienda

14 indicadores

1. Hogares con jefatura femenina
2. Tipo y clase de hogares
3. Ocupantes
4. Características de las viviendas
5. Tenencia
6. Disponibilidad de servicios básicos
7. Disponibilidad de bienes y TIC
8. Equipamiento



Sitios de interés

1. Vínculos a sitios Web
2. Proyectos desarrollados por el INEGI
3. Documentación jurídica

Elementos del Sistema

Sistema Estatal de Indicadores de Género - SEIG Baja California Sur 2022

1



Presentación:

A través del Sistema Nacional de Información Estadística y Geográfica (SNIEG), dependencias de los tres niveles de gobierno, la academia y Organizaciones No Gubernamentales, coordinadas por el Instituto Nacional de Estadística y Geografía, ponen a su disposición información estadística sobre diversos temas que permiten tener un panorama de la situación de las mujeres y los hombres en Baja California Sur.

La información que se presenta proviene de fuentes de datos oficiales obtenidos a través de censos, conteos, encuestas y registros administrativos.

2

Se abordan componentes demográficos básicos como: población y fecundidad, además de temas generales como: salud, discapacidad, pobreza, educación, empleo, participación política y toma de decisiones, etnicidad, violencia, uso del tiempo y acceso a las tecnologías de la información y de las comunicaciones. Se presentan los indicadores más importantes de los temas mencionados a nivel nacional y estatal desagregados por sexo.

El objetivo de este sistema de información estadística es que la población en general tenga acceso a información actualizada y oportuna con enfoque de género, a través de gráficas y cuadros, y los metadatos correspondientes, en un formato accesible, de acuerdo con la Norma Técnica de Datos Abiertos.



Presentación

Lista de indicadores

Guía de navegación

3

4

5

6



1. Menú principal.
2. Presentación del Sistema.
3. Botón **Presentación**. Permitirá acceder a esta vista desde cualquier sección del Sistema.
4. Botón **Lista de indicadores**. Muestra la relación completa de los indicadores incluidos en el Sistema.
5. Botón **Guía de navegación**. Presenta los pasos a seguir para realizar la consulta de información.
6. Vínculo a los sitios Web oficiales del Gobierno del estado de Baja California Sur, el Sistema Nacional de Información Estadística y Geográfica (SNIEG) e INEGI.

¿Cómo utilizo este sistema?

1 El sistema inicia con la pantalla de **Presentación**.

Sistema Estatal de Indicadores de Género - SEIG Baja California Sur 2022



Presentación:

A través del Sistema Nacional de Información Estadística y Geográfica (SNIEG), dependencias de los tres niveles de gobierno, la academia y Organizaciones No Gubernamentales, coordinadas por el Instituto Nacional de Estadística y Geografía, ponen a su disposición información estadística sobre diversos temas que permiten tener un panorama de la situación de las mujeres y los hombres en Baja California Sur.

La información que se presenta proviene de fuentes de datos oficiales obtenidos a través de censos, conteos, encuestas y registros administrativos.

Se abordan componentes demográficos básicos como: población y fecundidad, además de temas generales como: salud, discapacidad, pobreza, educación, empleo, participación política y toma de decisiones, etnicidad, violencia, uso del tiempo y acceso a las tecnologías de la información y de las comunicaciones. Se presentan los indicadores más importantes de los temas mencionados a nivel nacional y estatal desagregados por sexo.

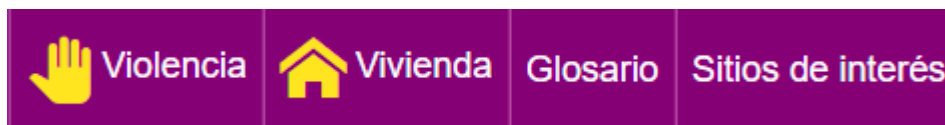
El objetivo de este sistema de información estadística es que la población en general tenga acceso a información actualizada y oportuna con enfoque de género, a través de gráficas y cuadros, y los metadatos correspondientes, en un formato accesible, de acuerdo con la Norma Técnica de Datos Abiertos.



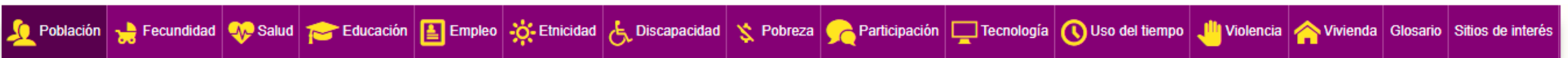
Menú principal

2

Para acceder a los contenidos seleccione alguno de los 13 apartados ubicados en el menú principal y de clic para desplegar el índice correspondiente, el cual mostrará los indicadores disponibles.



3 Una vez desplegado el índice, de clic en el indicador a consultar.



Población

1. Población total y para cada sexo, Nacional y Baja California Sur, 2000 a 2020
2. Población por entidad federativa según sexo, 2020
3. Tasa de crecimiento medio anual de la población total y para cada sexo, Nacional y Baja California Sur, 2010-2020
4. Tasa de crecimiento medio anual de la población según sexo por entidad federativa, 2010-2020
5. Distribución porcentual de la población según sexo y tamaño de localidad, Baja California Sur, 2020
6. Estructura de la población por sexo y edad, Nacional y Baja California Sur, 2000
7. Estructura de la población por sexo y edad, Nacional y Baja California Sur, 2020
8. Índice de femineidad, Nacional y Baja California Sur, 2000 a 2020
9. Índice de femineidad por entidad federativa, 2020
10. Índice de Desarrollo Humano según sexo por entidad federativa, 2012
11. Índice de Desigualdad de Género por entidad federativa, 2012
12. Esperanza de vida al nacer según sexo por entidad federativa, 2021
13. Índice de envejecimiento de la población según sexo, Nacional y Baja California Sur, 1990 a 2020
14. Índice de envejecimiento de la población según sexo por entidad federativa, 2020
15. Porcentaje de población migrante reciente según sexo, Nacional y Baja California Sur, 2000 a 2020
16. Porcentaje de población migrante reciente según sexo por entidad federativa, 2020
17. Porcentaje de población sin acta de nacimiento según sexo y grupos de edad, Nacional y Baja California Sur, 2020

Pantalla de visualización de los datos

4

A continuación se presenta la pantalla de visualización de los datos, mismos que se representan a través de gráficas, tablas y mapas.

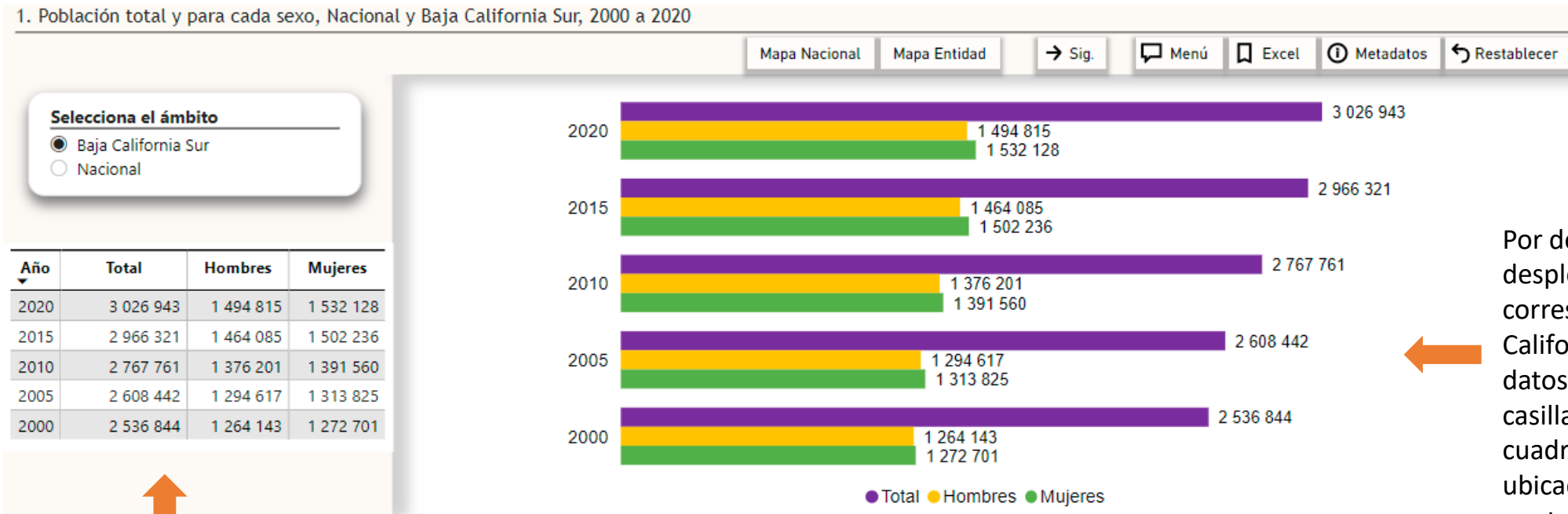


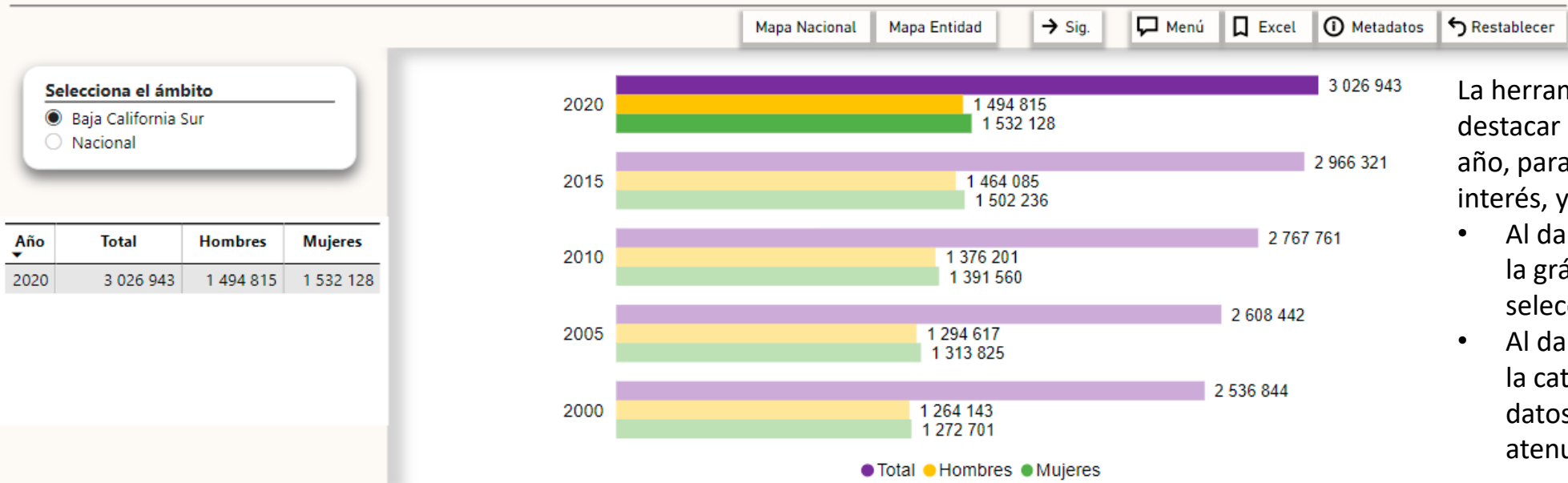
Tabla con la información presentada en la gráfica; al dar clic en el encabezado del campo deseado, los datos se podrán ordenar manera ascendente o descendente.

Pantalla de visualización de los datos

4

Destacar datos o categorías.

1. Población total y para cada sexo, Nacional y Baja California Sur, 2000 a 2020



La herramienta brinda la opción de destacar los datos de alguna categoría o año, para ello, de clic sobre el elemento de interés, ya sea en la gráfica o en la tabla.

- Al dar clic en la tabla se mostrarán en la gráfica los datos de la categoría seleccionada, el resto se ocultarán.
- Al dar clic sobre la gráfica se resaltará la categoría seleccionada, el resto de datos adoptarán una tonalidad atenuada.

Para volver a los valores predeterminados de la gráfica de clic en el botón **Restablecer**, ubicado en el menú de la pantalla de visualización de los datos.

Pantalla de visualización de los datos

5

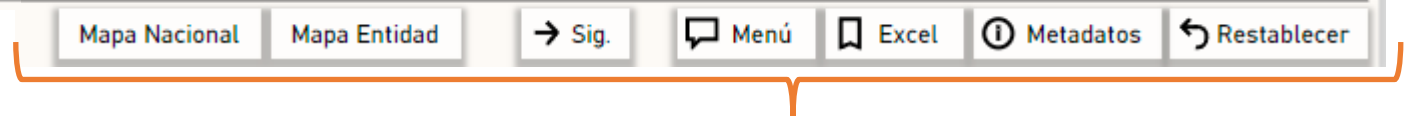
Menú de la pantalla de visualización de los datos.

El botón **Mapa Nacional** permite visualizar los datos de manera georreferenciada por entidad federativa. La información se presenta desagregada por sexo.

Funcionalidades:

- Aumentar o disminuir el tamaño del mapa utilizando los botones diseñados para ese fin o con la rueda de desplazamiento del mouse.
- La información contenida en el mapa se presenta también en tabla de datos, ubicada en la parte inferior izquierda de la pantalla.

8. Índice de femineidad, Nacional y Baja California Sur, 2000 a 2020



A dar clic en algún intervalo se mostrará, tanto en el mapa como en la tabla, solo los datos del rango seleccionado.

Pantalla de visualización de los datos

5

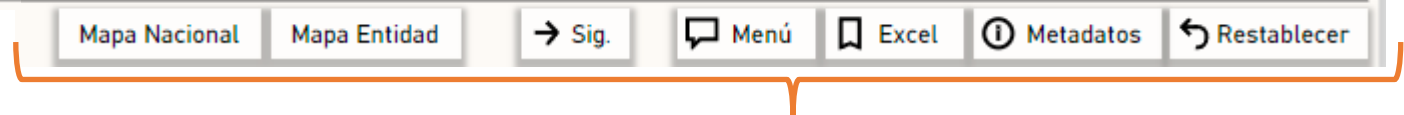
Menú de la pantalla de visualización de los datos.

El botón **Mapa Entidad** permite visualizar los datos de manera georreferenciada por municipio. La información se presenta desagregada por sexo.

Funcionalidades:

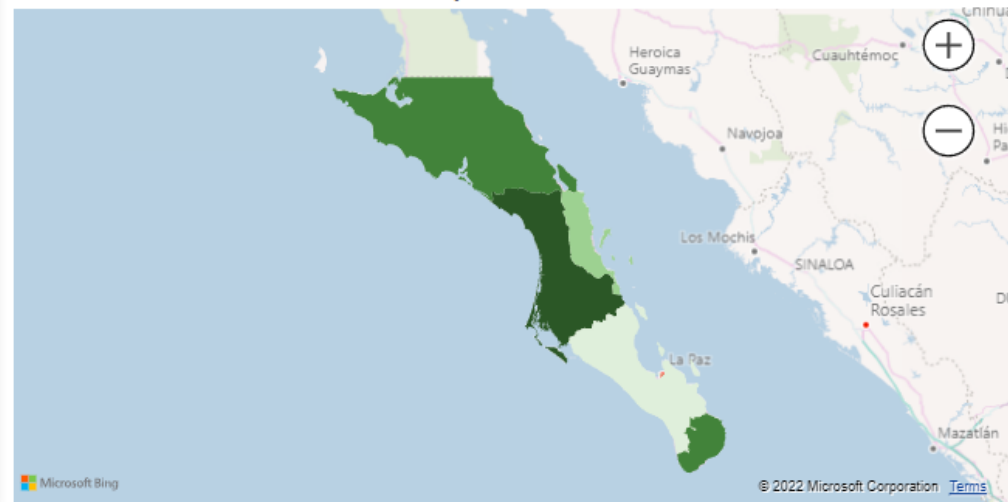
- Aumentar o disminuir el tamaño del mapa utilizando los botones diseñados para ese fin o con la rueda de desplazamiento del mouse.
- La información contenida en el mapa se presenta también en tabla de datos, ubicada en la parte inferior izquierda de la pantalla.

8. Índice de femineidad, Nacional y Baja California Sur, 2000 a 2020



Municipio	Índice
Comondú	103.9
La Paz	94.2
Loreto	96.1
Los Cabos	98.6
Mulegé	99.3

Estratificación del índice de femineidad, Baja California Sur, 2020



Intervalo	Total municipios
89.7 - 95.4	1
95.5 - 98.3	1
98.4 - 102.1	2
102.2 - 106.9	1
Total	5

A dar clic en algún intervalo se mostrará, tanto en el mapa como en la tabla, solo los datos del rango seleccionado.

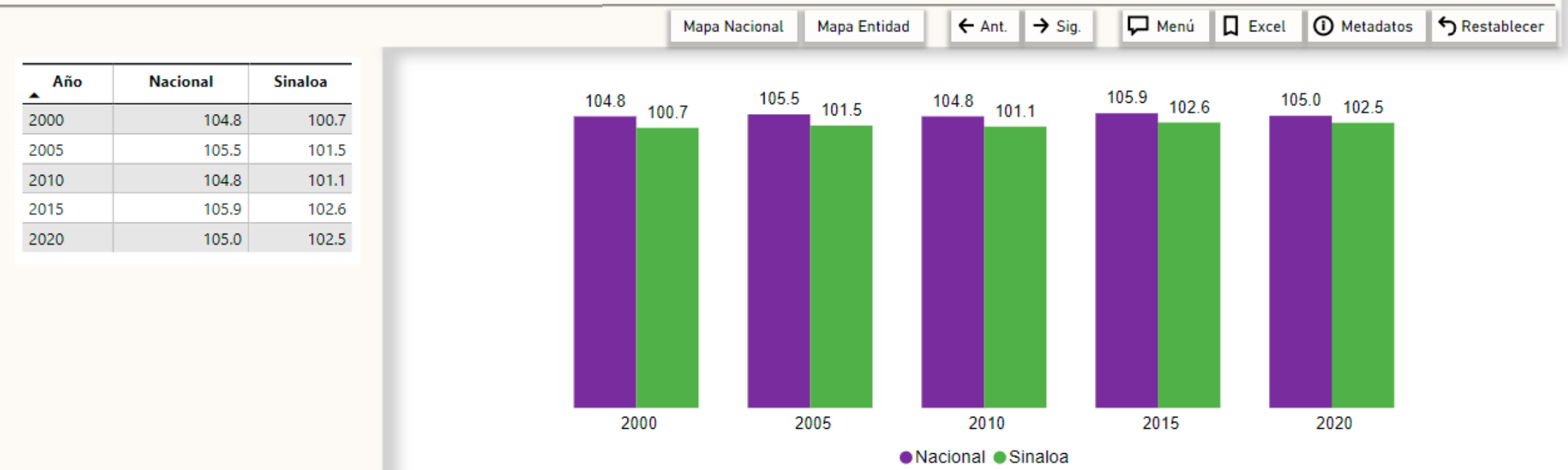
Pantalla de visualización de los datos

5

Menú de la pantalla de visualización de los datos.

Los botones **Ant.** y **Sig.** facilitan retroceder o avanzar en la consulta de indicadores.

8. Índice de femineidad, Nacional y Baja California Sur, 2000 a 2020



Pantalla de visualización de los datos

5

Menú de la pantalla de visualización de los datos.

El botón **Menú** conduce al índice de indicadores del apartado seleccionado.

8. Índice de femineidad, Nacional y Baja California Sur, 2000 a 2020



Mapa Nacional

Mapa Entidad

← Ant.

→ Sig.

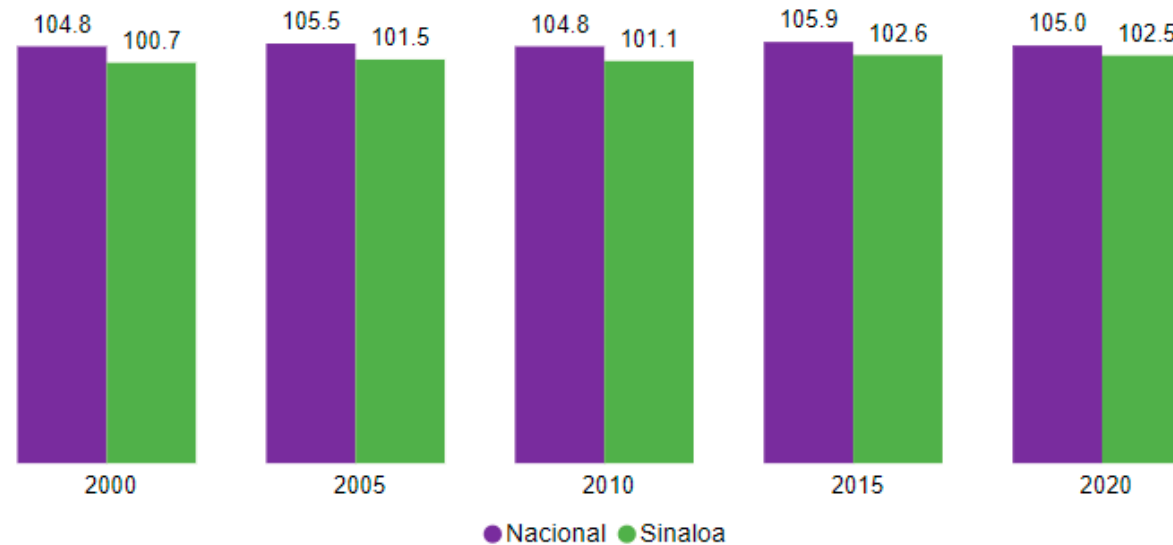
Menú

Excel

Metadatos

Restablecer

Año	Nacional	Sinaloa
2000	104.8	100.7
2005	105.5	101.5
2010	104.8	101.1
2015	105.9	102.6
2020	105.0	102.5



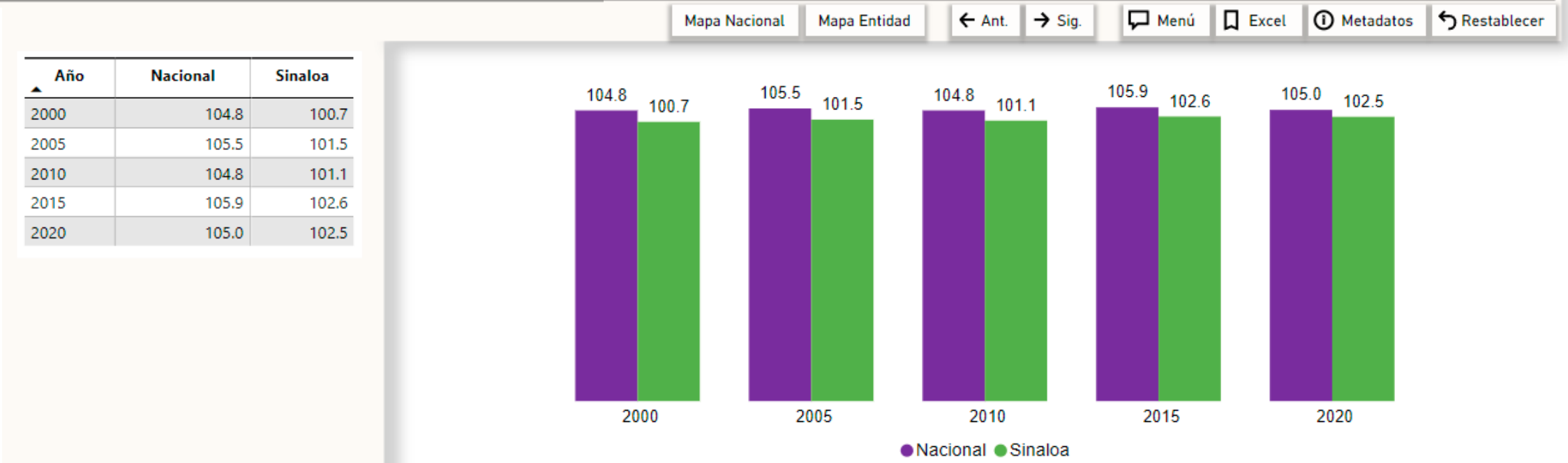
Pantalla de visualización de los datos

5

Menú de la pantalla de visualización de los datos.

El botón **Excel** permite descargar el archivo con la gráfica, tabulados y, en caso de aplicar, los mapas asociados al indicador en formato .xlsx. Estos elementos los puede editar, copiar y pegar en su propio proyecto.

8. Índice de femineidad, Nacional y Baja California Sur, 2000 a 2020



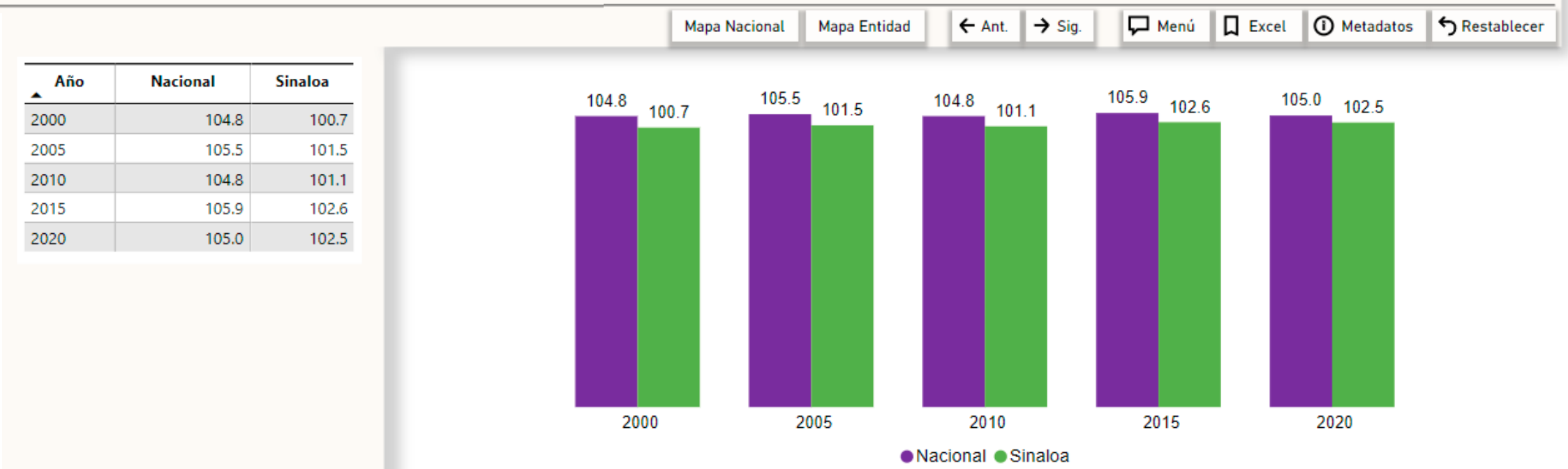
Pantalla de visualización de los datos

5

Menú de la pantalla de visualización de los datos.

El botón **Metadatos** permite descargar el archivo para consultar cómo fue construido el indicador, incluido el algoritmo de cálculo.

8. Índice de femineidad, Nacional y Baja California Sur, 2000 a 2020



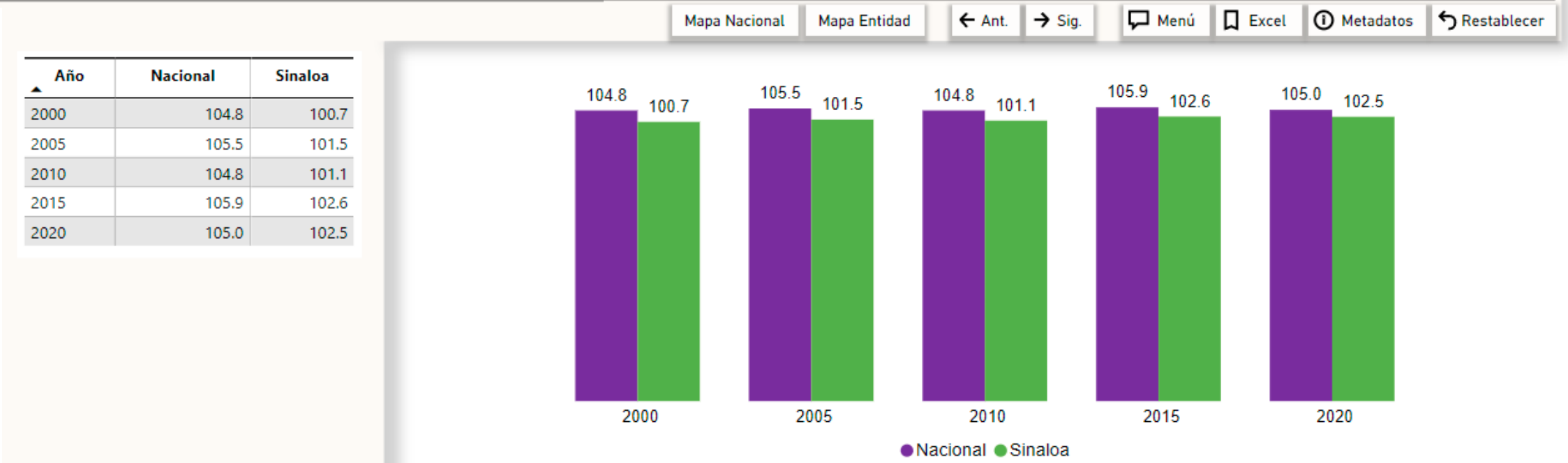
Pantalla de visualización de los datos

5

Menú de la pantalla de visualización de los datos.

El botón **Restablecer** regresa los valores predeterminados de la gráfica y la tabla, en caso de haber aplicado un filtro a los datos.

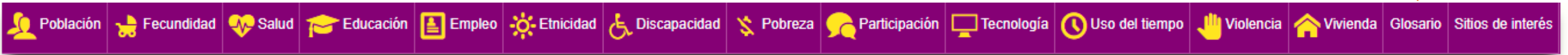
8. Índice de femineidad, Nacional y Baja California Sur, 2000 a 2020



Glosario

6

Permite acceder al catalogo de términos y conceptos relevantes, para brindar al usuario mayor amplitud de conocimiento y comprensión de los indicadores analizados.



La búsqueda de conceptos se puede realizar de dos formas:

- Dar clic sobre la letra inicial de la palabra de interés.
- Capturar en la caja de texto el término a buscar.

En ambos casos se desplegará un listado con los conceptos coincidentes con la búsqueda realizada.

El botón **Limpiar** muestra el glosario completo y limpia la búsqueda.

Glosario

A	B	C	D	E
F	G	H	I	J
L	M	N	O	P
R	S	T	V	

Término a buscar...

Limpiar

Abuso sexual. Es cuando una persona obliga a la mujer a realizar o presenciar actos sexuales u obscenos, sin que exista penetración. Se consideran tanto aquellos actos que obliguen a ejecutar para sí o en otra persona, los tocamientos o manoseos corporales obscenos, o los que representen actos explícitamente sexuales u obliguen a la víctima a representarlos; así como aquellos donde se obligue a la víctima a observar un acto sexual o pornográfico, o a exhibir su cuerpo sin su consentimiento.

Acta de nacimiento. Constancia oficial que demuestra la inscripción del nacimiento de la persona en la oficina del registro civil.

Actividades cotidianas. Conjunto de acciones que las personas del hogar de 12 años y más realizaron durante la semana de referencia.

Afiliación a servicios de salud. Inscripción que ofrece a las personas el derecho a recibir servicios médicos en instituciones de seguridad social (IMSS, ISSSTE, PEMEX, Defensa, Marina), públicas (Seguro Popular) y privadas; ello como resultado de una prestación laboral, por adscribirse a un programa público, adquirir un seguro médico, ser familiar beneficiario o por ser jubilado o pensionado.

Agresor. La persona que inflige cualquier tipo de violencia contra las mujeres.

Ámbito. Es el "espacio social" en el que se originan y desarrollan relaciones que están determinadas por el tipo de "institución social", que define y reproduce un conjunto de normas particulares. De acuerdo con la LGAMVLV los ámbitos se refieren predominantemente al tipo de vínculo o relación con el/los agresores, y POR TANTO, la violencia puede ocurrir dentro o fuera de los espacios físicos donde se origina la relación (domicilio familiar, escuela, trabajo).

Analfabeta. Persona de 15 o más años de edad que no sabe leer ni escribir un recado.

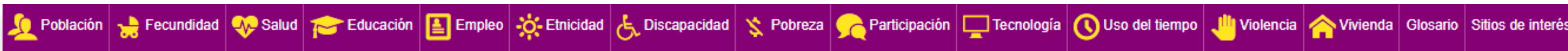
Asistencia escolar. Acción de acudir a una institución o programa educativo del Sistema Educativo Nacional, independientemente de su modalidad que puede ser: pública, privada, escolarizada, abierta, a distancia, de estudios técnicos o comerciales, de educación especial o de educación para adultos.

Atención obstétrica. La ENDIREH 2016 se refiere a la atención que recibieron las mujeres de 15 a 49 años, por parte de las y los profesionales de la salud en su último parto, cuando éste haya tenido lugar durante los 5 años anteriores al momento de la entrevista (octubre 2011-octubre 2016).

Sitios de interés

7

Presenta una colección de vínculos a sitios web, tanto nacionales como internacionales, que contienen información y materiales especializados; incluidos los proyectos desarrollados por el INEGI que permiten realizar análisis con perspectiva de género. Adicionalmente, reúne una serie de tratados internacionales, documentos jurídicos y normas técnicas, entre otros insumos.



[Sitios de interés](#) | [Proyectos con perspectiva de género desarrollados por el INEGI](#) | [Tratados internacionales](#) | [Marco Jurídico Nacional](#) | [Marco Jurídico Estatal](#) | [Otros](#)

Sitios de interés:

- [Campaña HeForShe](#)
- [Centro de documentación del Instituto Nacional de las Mujeres](#)
- [Centro de Investigaciones y Estudios de Género \(CIEG\)](#)
- [Centro Nacional de Equidad de Género y Salud Reproductiva](#)
- [Comité para la eliminación de la discriminación contra la mujer](#)
- [Instituto Nacional de las Mujeres](#)
- [Instituto Sudcaliforniano de las Mujeres. ISMUJERES](#)
- [ONU Mujeres México](#)

Proyectos con perspectiva de género desarrollados por el INEGI:

- **Censos**
 - [Censos de Gobierno \(Seguridad pública y acceso a la justicia, participación política de las mujeres y ocupación de puestos de decisión\)](#)
 - [Censos de Población y Vivienda](#)